

ZMĚNA Č. Z 3255 / 16

| | |
|--------------------------|--|
| LOKALITA - městská část: | Praha - Křeslice |
| - katastrální území: | Křeslice |
| - parc. číslo: | 273/72 |
| DRUH: | změna funkčního využití ploch |
| PŘEDMĚT: | podpoření zeleného pásu kolem Prahy |
| PLATNÝ STAV V ÚP: | orná půda, plochy pro pěstování zeleniny /OP/, zahradnictví /PZA/ |
| NAVRHOVANÁ ZMĚNA: | zeleň městská a krajinná /ZMK/ |
| PŘEDPOKLÁDANÝ ROZSAH: | 198670 m ² |

ZMĚNA č. Z 3255 / 16

MĚŘÍTKO 1 : 10 000

ORTOFOTOMAPA

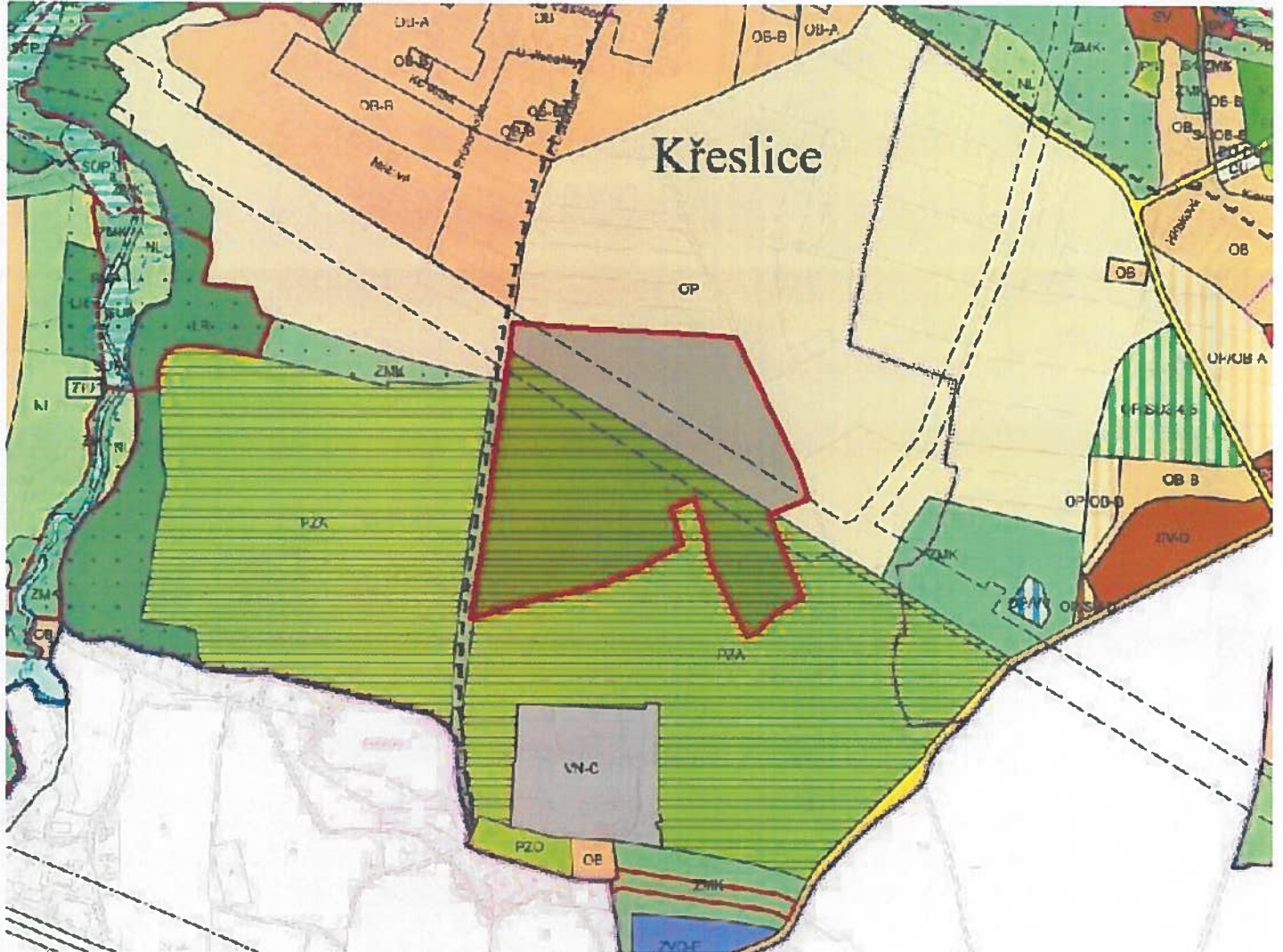


ZMĚNA č. Z 3255 / 16

MĚŘÍTKO 1 : 10 000

PLATNÝ STAV ÚP:

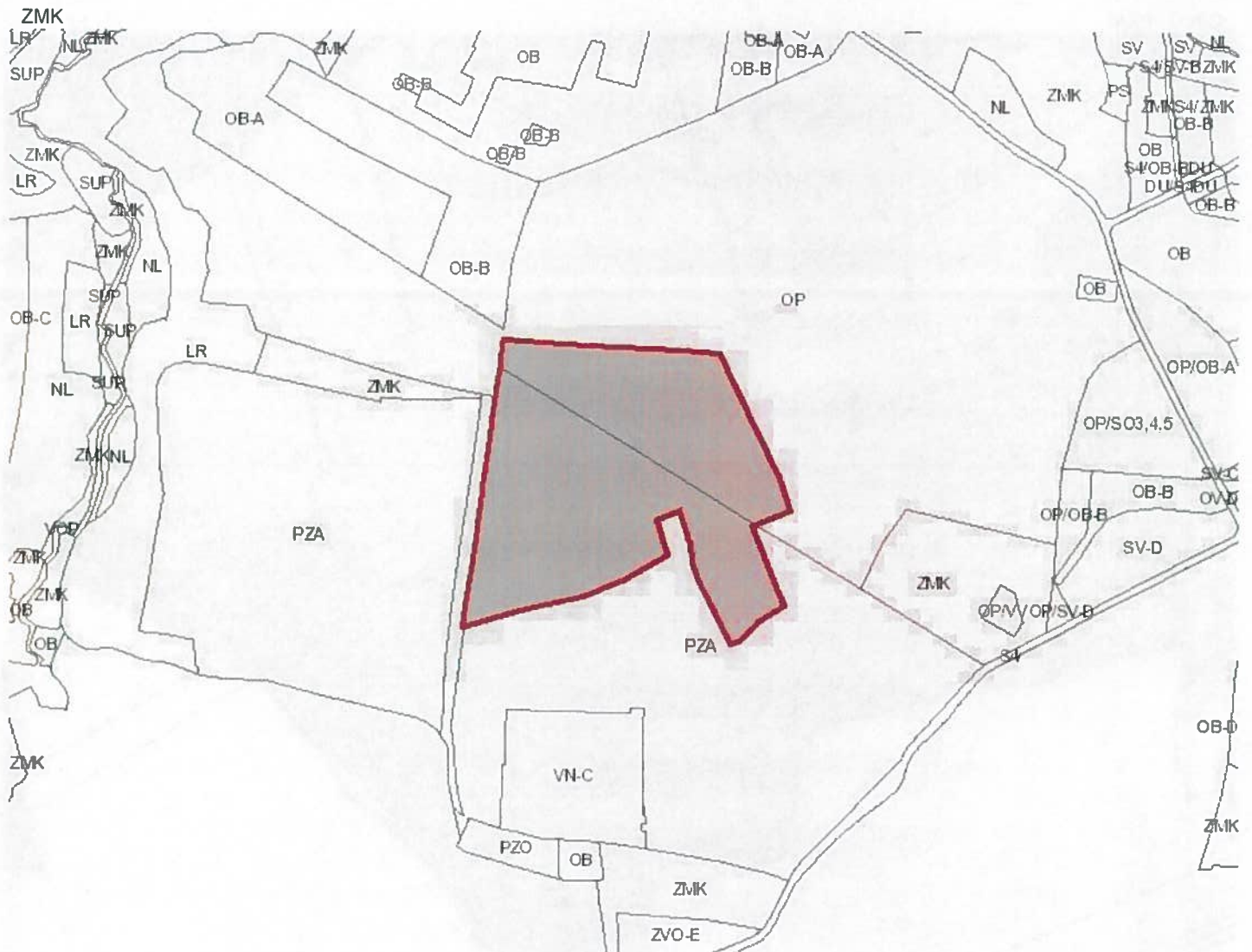
OP PZA



ZMĚNA č. Z 3255 / 16

MĚŘÍTKO 1 : 10 000

NAVRHOVANÁ ZMĚNA:



ZMĚNA č. Z 3256 / 16

| | |
|--------------------------|---|
| LOKALITA - městská část: | Praha 12, Praha 4 |
| - katastrální území: | Kamýk, Modřany, Hodkovičky, Lhotka |
| - parc. číslo: | Zátišský potok (v úseku ř. km 0,000-2,946) a Dvorecký potok (v úseku ř. km 0,000-0,239) |
| DRUH: | záplavová území |
| PŘEDMĚT: | změna stanoveného záplavového území a vymezení jeho aktivní zóny na Zátišském potoce (v úseku ř. km 0,000-2,946) a Dvoreckém potoce (v úseku ř. km 0,000-0,239) |
| PLATNÝ STAV V ÚP: | dle platného ÚP |
| NAVRHOVANÁ ZMĚNA: | záplavové území – aktualizace a nové vymezení |
| PŘEDPOKLÁDANÝ ROZSAH: | 30541 m ² |

ZMĚNA Č. 3256/16

Str. 2

MĚŘÍTKO 1:10 000

ORTOFOTOMAPA



ZMĚNA č. Z 3257 / 16

LOKALITA - městská část: Praha 6
- katastrální území: Vokovice
- parc. číslo: 1002/2, 1053/2, 1109/1, 1109/5, 1109/6, 1109/7, 1109/8

DRUH: změna funkčního využití ploch

PŘEDMĚT: výstavba obytného souboru

PLATNÝ STAV V ÚP: čistě obytné /OB/,
zahradnictví /PZA/,
všeobecně obytné s kódem míry využití území C /OV-C/,
izolační zeleň /IZ/

NAVRHOVANÁ ZMĚNA:

PŘEDPOKLÁDANÝ ROZSAH: 22741 m²

ZMĚNA Č. Z 3257 / 16

MĚŘÍTKO 1 : 10 000

ORTOFOTOMAPA



ZMĚNA č. Z 3258 / 16

| | |
|--------------------------|---|
| LOKALITA - městská část: | Praha 21 |
| - katastrální území: | Újezd nad Lesy |
| - parc. číslo: | Běchovický potok (v úseku ř. km 3,475 - 3,900.) |
| DRUH: | záplavová území |
| PŘEDMĚT: | Změna stanoveného záplavového území a vymezení jeho aktivní zóny na Běchovickém potoce v úseku ř. km 3,475 - 3,900. |
| PLATNÝ STAV V ÚP: | dle platného ÚP |
| NAVRHOVANÁ ZMĚNA: | záplavová území - aktualizace a nové vymezení |
| PŘEDPOKLÁDANÝ ROZSAH: | 6268 m ² |

ZMĚNA č. Z 3258 / 16

MĚŘÍTKO 1 : 10 000

ORTOFOTOMAPA



ZMĚNA Č. Z 3259 / 16

LOKALITA - městská část: Praha 6
- katastrální území: Ruzyně
- parc. číslo: 1217/2, 1217/3

DRUH: změna funkčního využití ploch

PŘEDMĚT: zpevněné plochy pro výrobu zemních substrátů

PLATNÝ STAV V ÚP: zeleň městská a krajinná /ZMK/

NAVRHOVANÁ ZMĚNA: výroby, skladování a distribuce /VS/

PŘEDPOKLÁDANÝ ROZSAH: 8124 m²

ZMĚNA č. Z 3259 / 16

MĚŘÍTKO 1 : 10 000

ORTOFOTOMAPA



ZMĚNA č. Z 3260 / 16

LOKALITA - městská část: Praha 6
- katastrální území: Veleslavín
- parc. číslo: 570/20, 571, 572, 573, 574, 575/1, 575/2

DRUH: změna funkčního využití ploch

PŘEDMĚT: obytný soubor Strnadovy zahrady

PLATNÝ STAV V ÚP: čistě obytné s kódem míry využití území A /OB-A/,
zahradnictví /PZA/
čistě obytné /OB/,

NAVRHOVANÁ ZMĚNA: všeobecně obytné s kódem míry využití území C /OV-C/,
izolační zeleň /IZ/

PŘEDPOKLÁDANÝ ROZSAH: 12032 m²

ZMĚNA č. Z 3260 / 16

MĚŘÍTKO 1 : 10 000

ORTOFOTOMAPA



ZMĚNA Č. Z 3261 / 16

| | |
|--------------------------|--|
| LOKALITA - městská část: | Praha 14 |
| - katastrální území: | Černý Most |
| - parc. číslo: | 181/1, 181/13, 181/28, 181/29, 181/53, 181/56, 181/66, 181/78, 181/86 |
| DRUH: | změna funkčního využití ploch |
| PŘEDMĚT: | areál Čihadla |
| PLATNÝ STAV V ÚP: | parky, historické zahrady a hřbitovy /ZP/, zeleň městská a krajinná /ZMK/, celoměstský systém zeleně /CSZ/ |
| NAVRHOVANÁ ZMĚNA: | čistě obytné /OB/ |
| PŘEDPOKLÁDANÝ ROZSAH: | 15024 m ² |

ZMĚNA Č. Z 3261 / 16

MĚŘÍTKO 1 : 10 000

ORTOFOTOMAPA

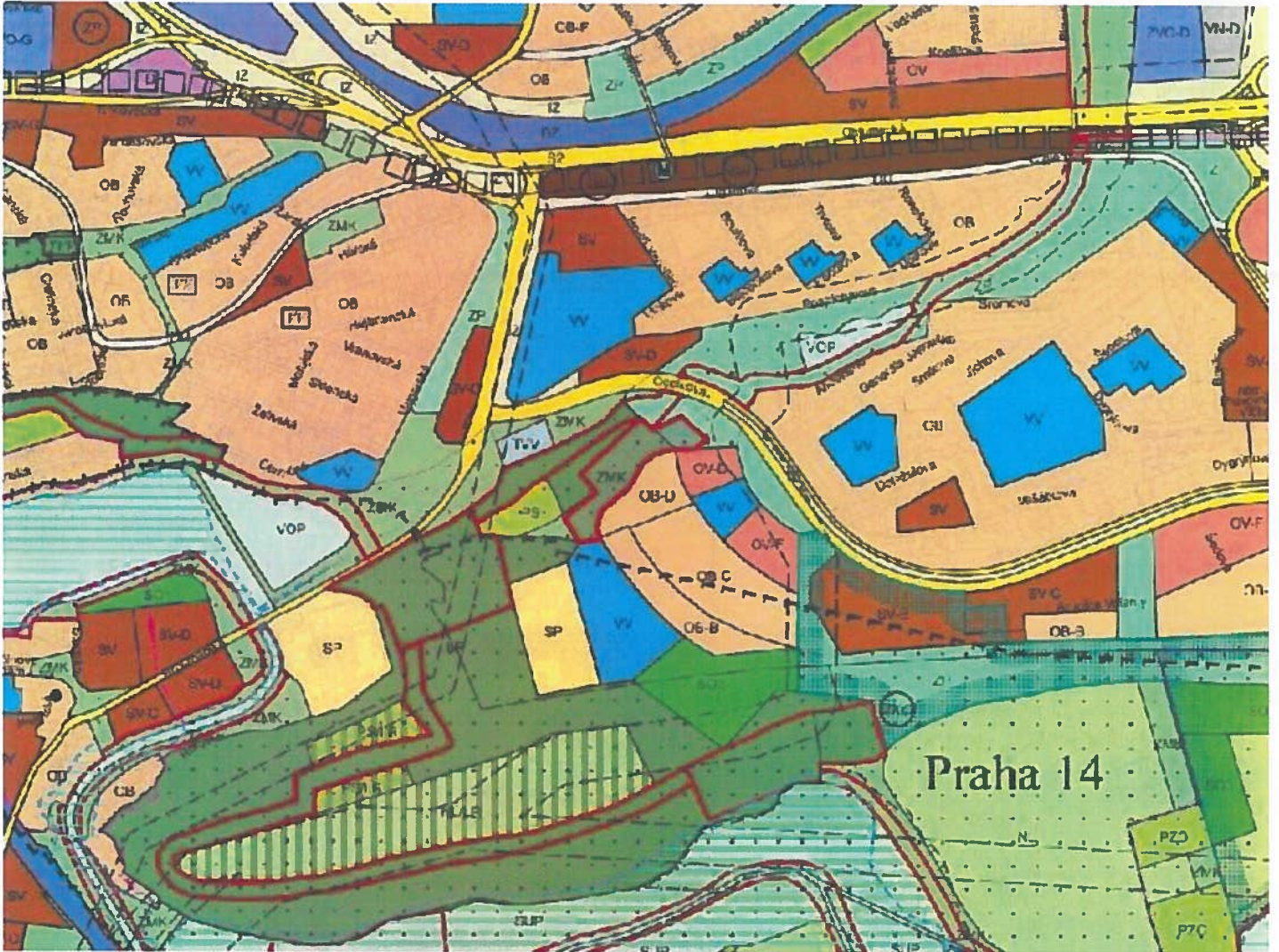


ZMĚNA Č. Z 3261 / 16

MĚŘÍTKO 1 : 10 000

PLATNÝ STAV ÚP:

ZP ZMK CSZ



ZMĚNA č. Z 3262 / 16

| | |
|--------------------------|-----------------------------------|
| LOKALITA - městská část: | Praha 13 |
| - katastrální území: | Stodůlky |
| - parc. číslo: | 2313/1 |
| DRUH: | jiné |
| PŘEDMĚT: | přeložka VTL plynovodu DN 300 |
| PLATNÝ STAV V ÚP: | výkres č. 10 – stávající stav |
| NAVRHOVANÁ ZMĚNA: | výkres č. 10 - přeložka plynovodu |
| PŘEDPOKLÁDANÝ ROZSAH: | 2905 m ² |

ZMĚNA č. 3262/16

ORTOFOTOMAPA

MĚŘÍTKO 1:10 000



ZMĚNA Č. Z 3263 / 16

| | |
|--------------------------|---|
| LOKALITA - městská část: | Praha - Dolní Počernice |
| - katastrální území: | Dolní Počernice |
| - parc. číslo: | 1448/107 |
| DRUH: | změna funkčního využití ploch, velká rozvojová území /VRÚ/ |
| PŘEDMĚT: | výstavba rodinného domu |
| PLATNÝ STAV V ÚP: | velká rozvojová území /VRÚ/ zeleň městská a krajinná /ZMK/ |
| NAVRHOVANÁ ZMĚNA: | čistě obytné /OB/ |
| PŘEDPOKLÁDANÝ ROZSAH: | 1739 m ² |

ZMĚNA č. Z 3263 / 16

MĚŘÍTKO 1 : 10 000

ORTOFOTOMAPA



ZMĚNA Č. Z 3264 / 16

| | |
|--------------------------|--|
| LOKALITA - městská část: | Praha - Lipence |
| - katastrální území: | Lipence |
| - parc. číslo: | 637/1, 638, 639/2, 639/9, 640/2, 642/3 |
| DRUH: | změna funkčního využití ploch |
| PŘEDMĚT: | požadavek na obytné území |
| PLATNÝ STAV V ÚP: | zeleň městská a krajinná /ZMK/, |
| NAVRHOVANÁ ZMĚNA: | čistě obytné s kódem míry využití území B /OB-B/ |
| PŘEDPOKLÁDANÝ ROZSAH: | 5474 m ² |

ZMĚNA č. Z 3264 / 16

MĚŘÍTKO 1 : 10 000

ORTOFOTOMAPA

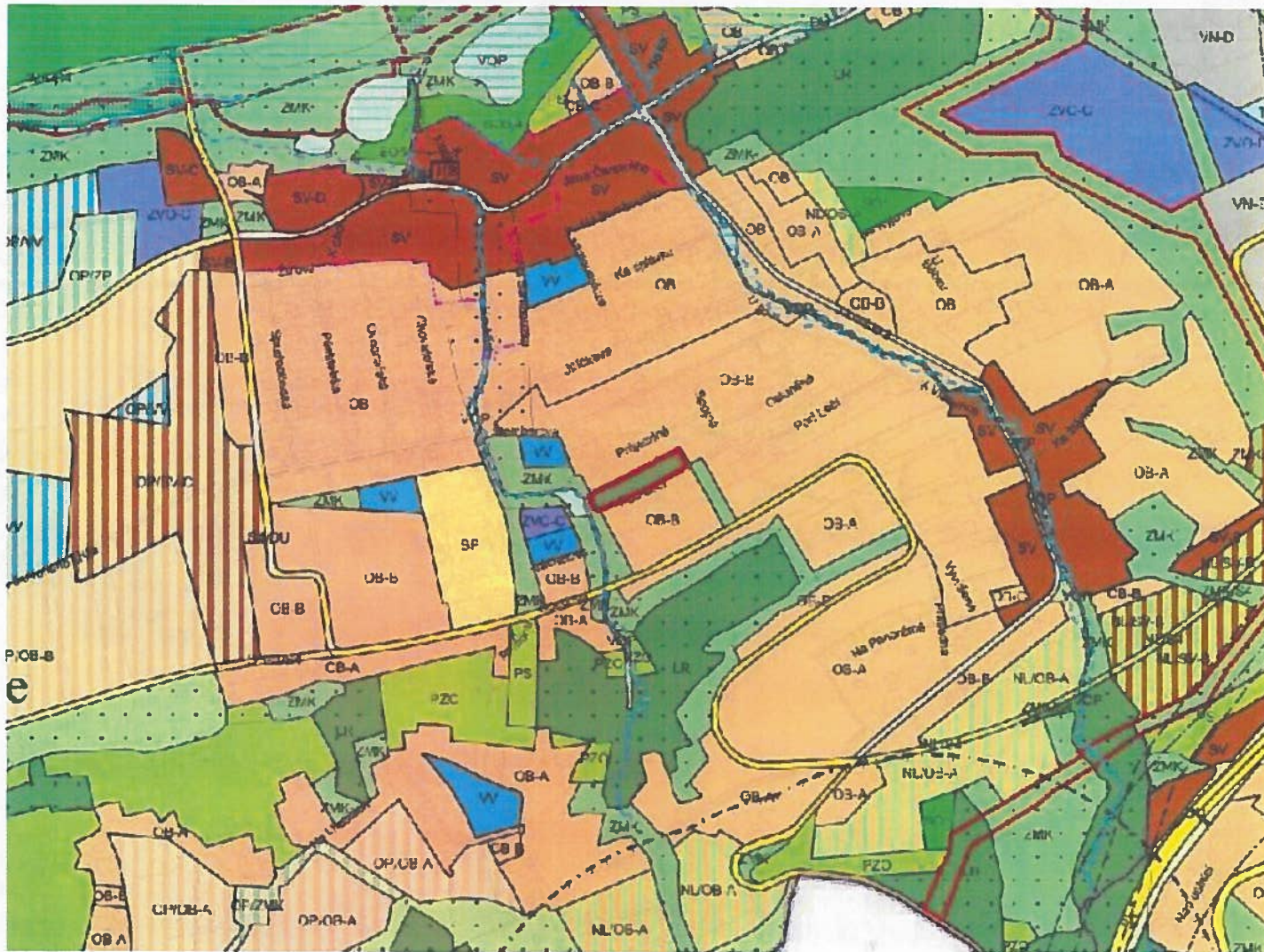


ZMĚNA č. Z 3264 / 16

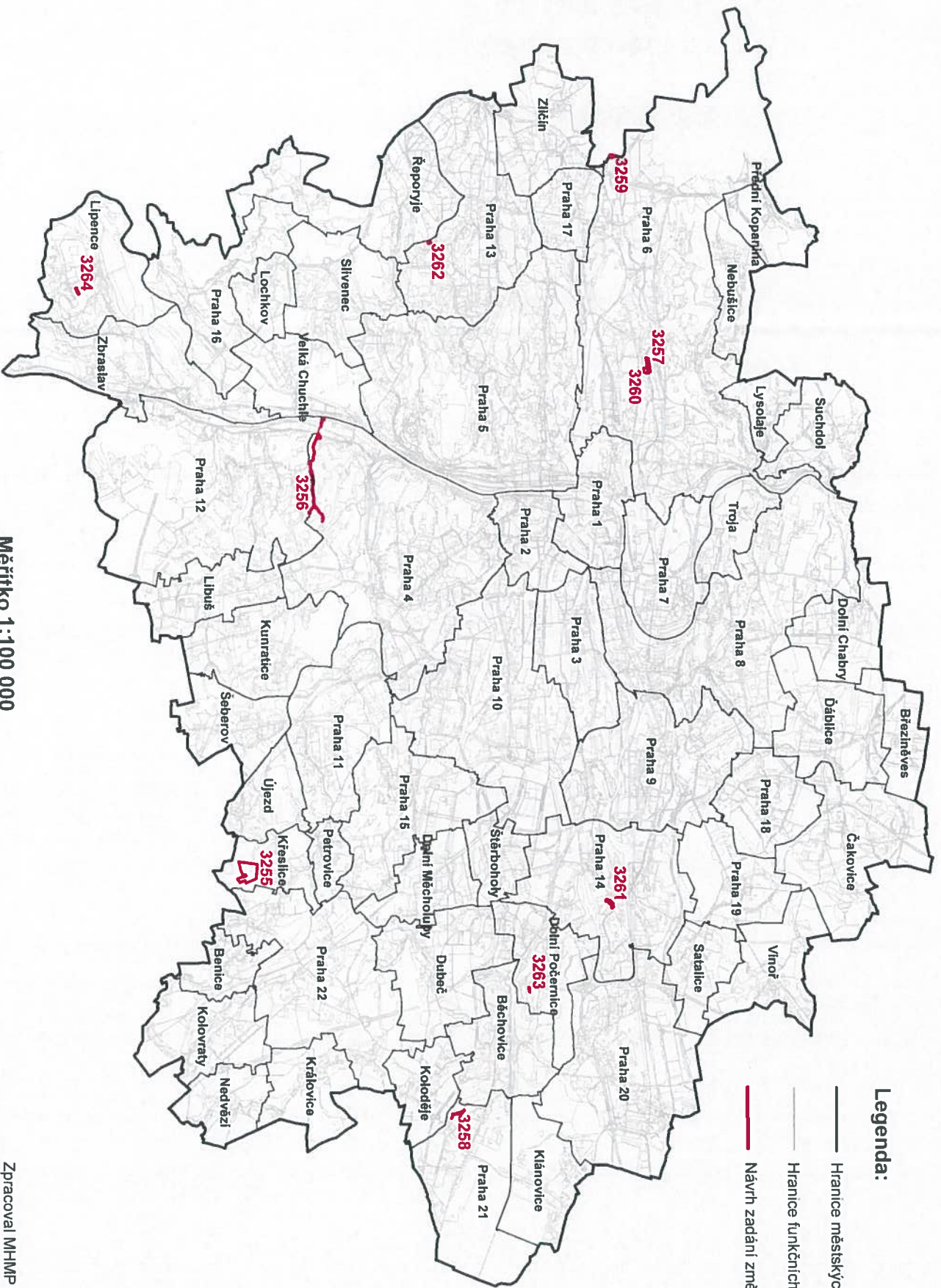
MĚŘÍTKO 1 : 10 000

PLATNÝ STAV ÚP:

ZMK



NÁVRH ZADÁNÍ ZMĚN VLNY 16 ÚZEMNÍHO PLÁNU SÍDELNÍHO ÚTVARU HL.M.PRAHY



Legenda:

- Hranice městských částí
- - - Hranice funkčních ploch
- Návrh zadání změn vlny 16

Měřítko 1:100 000

Zpracoval MHMP UZR
V Praze dne 24.10.2018

